

# De berg Sinai

*"... En de berg brandde met vuur tot het midden van de hemel, met duisternis, wolken, en dikke duisternis ."..... Deuteronomium 4:11*

*"En de Here sprak tot u vanuit het midden van het vuur: gij hoorde de stem van de woorden, maar zag geen gelijkenis, alleen hoorde gij een stem. En hij verkondigde aan u zijn verbond, dat hij u gebod om uit te voeren, als tien geboden, en hij schreef ze op twee stenen tafelen ."..... Deuteronomium 4:12-13*

In 1978 vond Ron Wyatt strijdwegendelen in de Golf van Akaba vlak bij de Egyptische kust. Op dat moment, wist hij dat de berg Sinai op de andere oever moest zijn. Aangezien het bijbelse verslag vertelt hoe het volk bij de berg Sinai aankwam nadat ze de Rode Zee overgestoken waren, en aangezien de Golf van Akaba, waarvan Ron wist dat het de oversteekplaats was, het schiereiland Sinai (Egypte) van en Saoedi-Arabië scheidde, was er geen twijfel over m.b.t. de locatie van de berg Sinai in Arabië. Maar waar in Arabië? Ron bestudeerde het Bijbelse verslag en zag op de vluchtkaarten van het gebied dat er een bergketen was in het noordwestelijke deel van Saudi dat naar zijn aanvoelen het potentieel had om de berg Sinai te zijn.



"De Here, onze God, sprak tot ons in Horeb, zeggende:

*Gij hebt lang genoeg gewoond bij deze "berg" ..... Deuteronomium 1:6*

Deze beschrijving betekende voor Ron dat de mensen "in" een bergketen waren - afgeschermd binnen haar grenzen. En om die reden was *Jebel el Lawz* de perfecte kandidaat. Op de kaart was *Jebel el Lawz* de hoogste piek in de hele NW Saoedi-

Arabisch regio, en het lag in een gebergte met daarbinnen talrijke brede wadi's, of canyons, die voldoende ruimte zouden hebben geboden voor een enorm aantal mensen, samen met hun kudden, om "in" het gebied te kamperen en de bescherming van de bergen rondom hen te hebben. Het was ook van de bergachtige regio, parallel aan de Rode Zee, afgescheiden door een woestijn, of vlak gebied - dat de *woestijn van Sin(ai)* zou kunnen zijn.

## De locatie van de berg Sinai in Midian



Als we naar de Bijbel gaan is de locatie van de berg Sinai niet zo moeilijk te

achterhalen. Toen God voor het eerste tot Mozes sprak met betrekking tot het grote werk van het volk uit hun Egyptische slavernij te leiden, zei Hij tot Mozes:

*"Zeker zal Ik met u zijn, en dit zal een teken voor u zijn, dat Ik u gezonden heb: Wanneer gij het volk uit Egypte hebt gebracht, zult gij God op deze berg dienen. "..... Exodus 3:12*

Om precies te weten waar Mozes was toen dit gesprek heeft plaatsgevonden, moeten we naar het begin van Hoofdstuk 3 gaan:

*"Nu hoede Mozes de kudde van Jethro zijn schoonvader, de priester van Midian, en hij leidde de kudde naar de achterkant van de woestijn, en kwam bij de berg van God, (zelfs) bij Horeb. En de engel van de HEER verscheen hem in een vlam van vuur vanuit het midden van een struik, en hij zag, en zie, de struik brande met vuur, en de struik werd niet verbrand. .... Exodus 3:1-2*

Mozes werd zelfs gezegd zijn schoenen te verwijderen, omdat hij op "heilige grond" stond (vers 5). Dus weten we nu dat Mozes in Midian was, in de "achterzijde van de woestijn", dat ons het gebied lijkt te impliceren tegenover het grootste deel van de woestijn of de andere kant van de berg die de grens van de woestijn afbakende. We maken deze veronderstelling want om een "achterkant van de woestijn" te hebben, moet er iets zijn dat een scheiding markeert tussen de "voorzijde" en de "achterzijde".

Toen Ron het Bijbelse verslag onderzocht, merkte hij deze referenties op - dat de berg waarnaar Mozes het volk moest leiden in Midian was; en dat de plaats waar Mozes tot God in de brandende struik sprak uitdrukkelijk bewoerd werd in de "achterzijde van de woestijn" te zijn. Met deze informatie, samen met de ontdekking van de oversteekplaats op de Golf van Aqaba, zocht hij naar een berg aan de oostelijke kant van de golf die bij deze beschrijving past. Er was maar één kandidaat naar zijn mening, en dit was *Jebel el Lawz*.



Kaart van de Golf van Aquaba regio

Zijn vluchtkaarten toonden dat deze berg in een bijna halfroond bereik moest zijn, met een verlaten woestijn gebied eromheen evenals meer dan genoeg ruimte voor het kamp van misschien een paar miljoen mensen samen met hun kudden. Niet alleen dat, maar er was een grote oase op misschien 16 tot 24 km afstand - een gebied dat de thuis van zijn schoonvader Jethro kon geweest zijn - en dit was de stad Al-Bad.

Hij zag dat er een woestijngebied was rond *Jebel el Lawz*, tussen *Al-Bad* en de hoogste piek in deze bergketen - en dat er valleien in het gebergte waren, waar Mozes zijn kudden door kon hebben geleid, naar

de "achterkant van de woestijn". Ron was ervan overtuigd dat dit de berg moest zijn.

Als deze berg inderdaad de ware berg Sinai was, dan moesten er volgens Ron archeologische bewijzen die elke redelijke twijfel zouden wegnemen. Daarom verzocht hij de Saoedische ambassade om een visum voor een bezoek aan het gebied maar kreeg van hen zelfs niet eens een antwoord.

Na vier en een half jaar, besloot hij dat het nodig zou gaan zijn om te proberen zonder visum het land binnen te gaan. Hij deed onderzoek en men vertelde hem dat als er iemand in Saoedi werd gevonden zonder visum, die gewoon naar de grens werden begeleid en "eruitgetrapt" - of als "het tot erger kwam", zouden ze worden aangehouden voor hooguit 21 dagen. Hij overwoog deze informatie en besloot dat het risico zeker de moeite waard was. Hij wist weinig af van wat voor hem en zijn zonen, Danny en Ronny, te wachten stonden.

## Ron komt in Saudi Arabia – 24 januari 1984

Ron neemt een besluit om Saoedi zonder wettige toestemming binnen te gaan.

Ron en zijn zonen kwamen in Jordanië aan - ze hadden een Jordaanse visum aangevraagd en ontvangen voordat ze de VS verlieten. Ze toerden een beetje in Jordanië en parkeerden daarna hun



huurauto in de buurt van de grens en liepen onopgemerkt Saoedi binnen.

Liftend en taxi's hurend, kwamen ze in de buurt van *Jebel el Lawz*, waar Ron witte pilaren zag liggen op de grond; de zon weerkaatste op de witte steen.

### Marmeren Zuilen in de buurt van het Altaar

*"Twaalf Zuilen Volgens de twaalf stammen van Israël"*

*En Mozes schreef al de woorden van de HEER, en stond vroeg in de ochtend op, en bouwde een altaar onderaan de heuvel, en twaalf pilaren, volgens de twaalf stammen van Israël ..... Exodus 24:4*

Ron geloofde dat deze stukken van een 'heiligdom' waren die nabij het altaar gezeten hadden. Er waren ten minste 10 stukken gebroken, ronde kolommen, bijna 59 centimeter in diameter. Ze varieerden in hoogte van 20 tot 66 cm.



Omheining en Altaar

Hij geloofde dat dit de site van de berg Sinaï moest zijn en hij zag de hele top van de berg geblakerd als verkoold. Hij merkte verschillende kenmerken van de site op die het gebied identificeerden.

Als Ron de streek rond de berg overzag, zag hij dat hier een ruimte was die perfect bij de beschrijving van de berg Sinaï (Horeb) paste

- er waren honderden hectaren land omringd door een bergketen die het gebied insloot. Hij was ervan overtuigd dat dit het was! Maar toen ze dichterbij de voet van de berg kwamen,

Daarnaast waren er een groot aantal rechthoekige marmeren stenen 21 bij 42 cm, 25-66 cm lang. Deze stukken zijn gevonden rond het altaar, terwijl anderen op grotere afstand verspreid lagen en in onze telling niet zijn opgenomen.

Stukken zuil



stopte een kleine vrachtwagen en de man daarin vertelde bruusk tegen Ron en bestuurder van de jongens om hen terug mee te nemen naar waar hun taxi voor hen stond te wachten, wat hij deed. Vervolgens weer terug in deze taxi ging het naar de Jordaanse grens.

Toen ze bij de grens aankwamen, verliep het niet zo goed. Toen ze het land probeerden te verlaten, werden abrupt zij gearresteerd en naar een gevangenis in Hagl meegenomen. Ze werden beschuldigd van spionage.



Ron en de jongens werden apart ondervraagd, dag na dag, door een groep genaamd het Ondervraag Team. Zij vertelden elk hun verhaal - van hun geloof en de redenen dat voor dit geloof *Jebel el Lawz* de berg Sinai was. Een Saoedi ambtenaar, Abu Collet, stuurde mannen naar de berg om te bepalen of daartoe eigenlijk enig bewijs aanwezig was, maar de mannen kwamen terug met een negatief rapport, dat naar de Koning werd gestuurd.



Er waren echter sommige van de ondervragers, die Ron geloofden. Op een dag namen drie Saoedi's Ron mee op een uitstap in een helikopter naar de kust van de Golf van Akaba, waar Ron beweerde dat de grote menigte de zee had overgestoken. De helikopter landde op het strand, recht tegenover Nuweiba, Egypte.

Bordje

Het was niet al te moeilijk om het juiste gebied te vinden omdat Nuweiba gemakkelijk wordt gezien over de 12 km golf heen. Daar op het strand aangekomen, vonden zij een granieten kolom in Fenicische stijl op de kust gebouwd, met archaïsche Hebreeuwse inscripties.

De Saoedi's namen tal van foto's van deze kolom, en opeens kreeg Ron een beetje meer geloofwaardigheid bij zijn cipers. Archaïsch Hebreeuws komt men gewoon niet tegen in Saoedi-Arabië en hier was een zeer concrete aanwijzing. In feite is het mogelijk dat deze kolom letterlijk het leven van Ron en van de jongens redde.

Niemand in Saoedi wist over de kolom zoals ze daar was in een uiterst afgelegen, onbewoond gebied. Maar zelfs deze kolom zorgde niet voor hun vrijlating. Zij kwam evenwel overeen met de kolom die Ron in 1978 aan de overkant in Egypte had gevonden - alleen had deze de opschriften er op!



Pas na hun vrijlating, na 75 dagen, vernamen ze dat een man aan wie Ron zijn plannen had verteld om Saudi illegaal binnen te gaan, de Saudische ambassade had gebeld en hen verteld dat de Wyatts eigenlijk Israëliëse spionnen waren. De Saoedies gaven Ron de naam van deze man toen ze werden vrijgelaten.

## Een Prins van het Koningshuis komt naar Nashville

Ron was niet zo lang thuis geweest toen hij een telefoontje kreeg van een man die zei dat hij een vriend was van enkele van Ron's gijzelnemers. Samran Al-Motairy was een nauwe relatie van de koning - hij werd als "tot het koningshuis behorend" beschouwd en hij had gehoord van Ron's bewering dat de berg Sinai in zijn regio was. Er waren verscheidene van Ron's bewakers die Ron's bewering hadden geloofd, en zij hadden Samran, die in Tabuk leefde, op slechts een paar uur van de berg verwijderd, overtuigd. Samran vertelde Ron over de telefoon, dat sinds hij over deze berg had gehoord, hij niet kon eten, slapen of zich op iets concentreren - hij wou het zelf zien. Samran kwam zelfs naar Nashville en bracht meerdere dagen bij Ron door met te discussiëren over de kwestie en Ron te overtuigen om naar Saoedi terug te keren. Samran had de connecties - Ron had de kennis van deze meest heilige plaats. Samen konden ze deze site "ontdekken", misschien zelfs een film maken en beroemd worden. Dit waren Samran's verlangens.

Ron's wens was de bewijzen te documenteren. En het voorstel van Samran leek de ideale manier om aan het bewijs te komen. Het moeilijke zou zijn om Ron weer in het land te krijgen, maar Samran zei dat hij dat kon. En het was net elf maanden na de vrijlating van hem en de jongens uit de gevangenis in Saoedi dat hij naar *Jebel el Lawz* zou terugkeren - legaal.

**31 maart 1985** - Er is een contract opgesteld tussen Samran el-Mutairy, Ron Wyatt en Dave Fasold, die met Ron meeging naar Saoedi-Arabië. De reden waarom er een overeenkomst als deze moest zijn, is opdat een buitenlander in het Koninkrijk zou kunnen werken, die over een geldig zakelijke overeenkomst met een Saoedische ingezetene moet beschikken. Het werd door alle drie ondertekend.

Ron Wyatt, David Fasold en Samran el-Mutairy vlogen naar Jedda, en vervolgens naar Tabuk, Saoedi-Arabië waar Samran leeft. De volgende ochtend reisden ze naar de site van *Jebel el Lawz*, met daarbij een chauffeur en een arbeider.



Overzicht op Rephidim gezien vanaf de top van de berg Sinai

Met Ron die hen rinstructies gaf m.b.t. het gebied, maakten ze een aantal verkeerde wendingen. Een Bedouin verscheen en zij vroeg hem waar *Jebel el Lawz* was. Hij antwoordde, naar Dave Fasold zich herinnert, met "Jebel Musa henna" -- wat betekent, "Mozes' berg is hier"! Verbazingwekkend, de lokale traditie erkende dit als de juiste plaats!

"Hut circles" op Rephidim

De volgende ochtend een verhoor Team, onder leiding van Abu Collet kwam bij Ron en David op de berg.



Eenzame boom op de berg Sinai



Aangekomen op de site, Ron, Dave en Samran toonden de mannen alle bewijzen - het altaar met rotstekeningen van koeien en stieren in Egyptische stijl, het altaar aan de voet van de berg, de toppen van de 5,5m diameter kolommen 1,5m van elkaar opgetrokken, de marmere zuilen, enz.



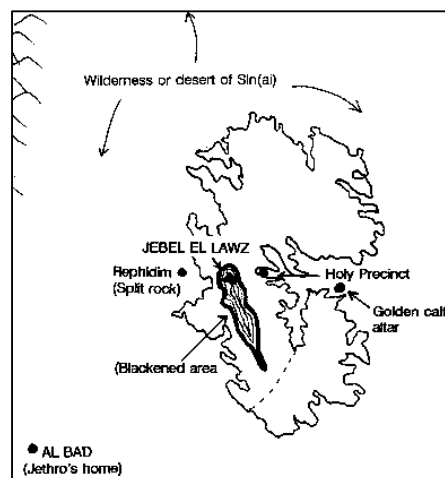
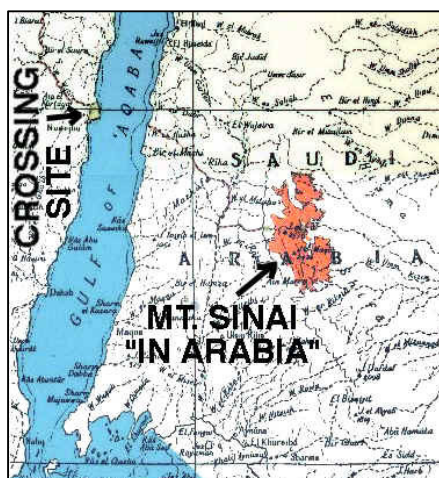
Rotsteking op het Altaar

Na een paar dagen, werd een archeoloog ingevlogen vanuit de *Rhiydh* universiteit naar die van Samran. Het bewijs was nu zo onweerlegbaar dat dit als noodzakelijk werd bestempeld. Ron en Dave vertelde hem over al het bewijsmateriaal bij de berg, en ze speelden Dave's video op de TV van het gouden kalf altaar en de rotstekeningen. Hoewel zij het PAL-systeem hebben, speelde Dave's NTSC band de video in zwart-wit zonder geluid. Toen ze hem de archeologische bewijzen lieten zien, was hij zeer enthousiast over de foto's van de koeien en stieren in Egyptische stijl op het gouden kalf altaar en deelde hen mee dat deze stijl rotstekeningen nergens anders in Saoedi-Arabië werd gevonden.



Altaar met rotstekeningen in Egyptische Stijl van Koe en Stier goden

Hij had ergens ten zuiden van dit gebied gewerkt en was volledig verrast om dit soort archeologisch bewijs in het gebied te ontdekken. "Dit is een belangrijke ontdekking!", zei hij. Meerdere malen schudde hij Ron's hand en feliciteerde hem voor de ontdekking.



Golf van Aquaba streek en berg Sinai

## Een ontmoeting met de Universiteit van Riyadh

**Dinsdag 9 april 1985** - Ron Wyatt en David Fasold gingen naar het kantoor van de plaatselijke vorst in *Tabuk* waar ze weer een ontmoeting hadden met het Ondervraag Team uit *Hagl*, de archeoloog uit de Universiteit van *Riyadh*, de plaatsvervanger van de vorst, verschillende imams, een vertaler en Samran. Ron en Dave begon werden ondervraagd over *Jebel el Lawz*. De vice-vorst vroeg toen Ron, via de vertaler: "Waarom zou Musa (Mozes) het volk naar deze afgelegen en ongewenste plek brengen wanneer er zo veel betere locaties in de omgeving waren?" Dit was een terechte vraag, want *Jebel el Lawz* is geen leefbaar gebied. Er is geen watervoorziening. Ron antwoordde simpelweg dat "Mozes de wolk volgde, die hen naar daar leidde".

Een van de imams reageerde vervolgens heftig in het Arabisch: "Dat staat niet in de Koran!" Ron citeerde vervolgens de woorden van een imam die hij op de televisie had gehoord: "Iedere ware moslim gelooft elke ware profeet. Als hij niet elke ware profeet gelooft, is hij geen echte moslim." Vervolgens vroeg Ron: "Was Musa geen profeet?" Van zodra hij deze woorden sprak, begonnen alle mannen met hun hoofd "ja" te knikken.

Met deze laatste vraag, eindigde de ondervraging. De Saoedi's waren allemaal overtuigd van de authenticiteit van *Jebel el Lawz* - het was de ware heilige berg van God. De vice-vorst, ging dan via de tolk verder met Ron en Dave te vragen om te blijven, te graven en de site te bewaren. De archeoloog schudde weer Ron's hand en feliciteerde hem voor de ontdekking. Beloftes werden gedaan dat de koning in alle financiering voor het project zou voorzien, een beloning zou worden betaald, en Ron zou aan de Koning worden voorgesteld. Bij dat punt moest Ron er van afzien, want hij had een zeer belangrijke bijeenkomst over zijn Noah's Ark project gepland in Ankara, en het was te belangrijk om die te missen.

De Saoedi's waren niet erg tevreden over Ron en Dave's weigering. Ze waren van niemand gewend om geen gevolg aan hun wensen te geven. Dave's video werd in beslag genomen door de mannen van Abu Collet, en daarop stonden zijn foto's die zij een paar dagen eerder hadden ontwikkeld. "Jullie moeten vergeten dat jullie hier ooit kwamen. We willen hierover niet lezen in een boek of in een film zien." Ron en Dave acteerden overeenkomstig zonder direct enige beloften te doen.

Alle hoop op een verdere inspectie van *Jebel el Lawz* lag nu in de hoop dat de Saoedi's niet met wrok zouden blijven zitten – van zodra hij het zich financieel kon veroorloven, plande Ron om hen te melden dat hij de opgraving wilde doen. **Maar mettertijd ontdekte Ron dat *Jebel el Lawz* geen onderwerp was dat de Saoedi's openbaar wilden maken.**

## Bewijzen te *Jebel el Lawz*



Vanaf de berg zag Ron de resten van een wit marmeren structuur die was opgericht in de buurt van de altaar aan de voet van de berg. Dit waren de witte zuilen die Ron op zijn eerste reis in 1984 gezien had. De structuur was vernietigd, maar restanten van de kolommen lagen er nog verspreid in het gebied. Aan Ron werd door Bedoeïenen in het gebied verteld dat het stenen "heiligdom" ontmanteld is en gebruikt werd in een moskee te *Hagl*.

Zicht op het "Heilige gebied" aan de voet van de berg Sinai

A = Saoedi-bewakershuis

B = Altaar met rotstekeningen

C = Overblijfsels van 12 pillaren

D = Groot altaar aan de voet van de berg Sinai

e = Rode Lijnen merken bronnen

e = Aqua Lijnen merken stenen omheiningen

Het plateau van waaruit de foto van de "Heilige Gebied 'is genomen.



**Altaar van Mozes - Een altaar van aarde, zult gij t.b.v. mij maken, en zult daarop uw brandoffer, en uw vrede offer offeren, uw schapen, en uw ossen: op alle plaatsen waar Ik mijn naam aan verbind zal Ik tot u komen, en Ik zal u zegenen. 25 En indien gij mij een altaar van steen maakt, zult gij het niet bouwen van gehouwen steen: want als gij uw gereedschap er op heft, hebt gij het verontreinigd. 26 Noch zult gij met trappen**

*tot mijn altaar omhoog gaan, opdat uw naaktheid daarop niet ontdekt worde.... Exodus 20:24 En Mozes schreef al de woorden van de HEER, en stond vroeg in de ochtend op, en bouwde een altaar onder aan de heuvel, en twaalf pilaren, volgens de twaalf stammen van Israël ... Exodus 24:4*



Altaar en omheining meteen onderaan, of "onder" de hoge piek van de Sināi

Een gedeelte van het "Grote Altaar"



### **We hebben het gevonden!**

In 1984, na zijn gevangenschap in Saudi, was Ron op bezoek bij Col Jim Irwin op zijn kantoor, en hij had Jim verteld over zowel het "bootvormig object" als *Jebel el Lawz* (berg Sinai in Arabië).

Terwijl Jim's meeste aandacht naar de Ark van Noach exploratie leek te gaan, drukte hij belangstelling uit voor de site in Saoedi en bood alle hulp die hij kon geven.

In 1988, in de juli editie van Jim Irwin's "High Flight Foundation Newsletter", werd de volgende aankondiging gedaan:

"Geweldig nieuws! We hebben sterk het gevoel dat de ECHTE berg Sināi is ontdekt. Sinds februari hebben we gezocht in Egypte en Saoedi-Arabië in een poging om de echte berg Sinai te vinden, die men momenteel in Egypte vermoed.... Larry Williams en ik [Bob Cornuke] hebben twee reizen naar Saoedi-Arabië ondernomen en naar *Jebel al Lawz* gereisd...."

Later publiceerde Larry Williams zijn boek genaamd: "De berg van Mozes" waarin hij documenteert hoe hij en Bob Cornuke (vice-voorzitter van "High Flight") Saudi binnensloop en de echte berg Sināi "ontdekte".

Het spijtigste was voor Ron Wyatt dat hij de "High Flight" mensen aanwijzingen naar de site had gegeven en zelfs een schema opgesteld van waar alles was. later vernamen we dat ze naar Dave Fasold waren gegaan en nauwkeurige informatie kregen dat hen toeliet "hun ontdekking te doen". Ja, ze vonden het: Precies waar Ron Wyatt het 4 jaar eerder ontdekte.



## De berg Sinai volgens de overlevering op het Sinai schiereiland?

Het St. Catharina klooster

Het gebied door de moeder van Constantijn verkondigd als de berg Sinai te zijn. De overgeleverde locatie op het Sinaï schiereiland kwam pas bijna 2000 jaar na de Exodus op de kaart:



"De oorsprong van het huidige Sint Catharina klooster op de NW helling van *Jebel Musa* voert terug tot AD 527, toen keizer Justinianus het oprichtte op de plaats waar Helena, de moeder van Constantijn de Grote, twee eeuwen eerder een kleine kerk had gebouwd." (The Interpreter's Dictionary van de Bijbel, 1962, blz. 376.)

"Er is geen joodse traditie m.b.t. de geografische ligging van de berg Sinaï, het lijkt erop dat de exacte locatie al onduidelijk was in de tijd van de monarchie .... De christelijke kluisenaars en monniken, meestal uit Egypte, die zich in het zuiden van de Sinaï vestigden vanaf de tweede eeuw na Chr., deden herhaalde inspanningen om de plaats van de Exodus te identificeren met de werkelijke plaatsen waar de gelovigen als pelgrims naartoe konden. De identificatie van de berg Sinaï, zowel met *Jebel Sirbal* in de buurt van de oase van Firan ..., of met *Jebel Musa*, kan worden teruggevoerd tot de vierde eeuw na Chr. (The Jewish Encyclopedia, Vol. 14, p. 1599.)

In 1761-1767 schreef Von Haven, lid van een Deense expeditie naar de overgeleverde site, zoals vermeld in "Arabia Felix: De Deense expeditie van 1761-1767, door Thorkild Hansen:

"Ik heb eerder opgemerkt, dat we onmogelijk bij de berg Sinaï konden zijn. Het klooster [van St. Catharina] was gelegen in een smalle vallei, die zelfs niet groot genoeg was voor een middelgroot leger te kunnen kamperen, laat staan de 600.000 mannen, die Mozes met hem had, die samen met hun vrouwen en kinderen, met meer dan 3.000.000 moeten geweest zijn. "

Het Sinai schiereiland is Egyptisch territorium. Het feit is duidelijk dat het Sinaï-schiereiland altijd als Egyptisch grondgebied werd beschouwd. Er is een overvloed aan bewijs dat de Egyptenaren over het Sinaï-schiereiland heersten in de tijd van de Exodus, vanwege hun mijnbouwactiviteiten daar. Dit archeologisch bewijs is vandaag nog steeds aanwezig en duidelijk. Het schiereiland heeft zelfs vandaag geen bevolking om van te spreken, behalve degenen die leven rond de weinige oases, waarvan vele vandaag de benzine stations voor reizigers bevatten. In "Arabië en de Bijbel" van James Montgomery, lezen we op blz. 31:

"... het land ten westen van een lijn vanaf de *Wady van Egypte* tot aan de *Elanitische Golf* [Golf van Akaba] heeft altijd deel uit gemaakt van de Egyptische politieke sfeer, en eigenlijk is dat de huidige grens van Egypte .... de Zuid-Arabieren noemen dezelfde regio Msr, d.w.z. Misraim, Egypte."

### Het Bewijs bij de Berg

Bijbelse beschrijving van de Sinaïberg - Het eerste wat Ron bemerkte toen hij in 1984 *Jebel el Lawz* zag, net voor zijn arrestatie, was dat de hoge piek van het gebergte duidelijk zwart was. Wanneer men aan de voet van de berg staat, net buiten de grensmarkeringen waarover we later zullen spreken, ziet de hoge piek die kan worden gezien eruit alsof hij van steenkool is.

"En de berg Sinai was helemaal in rook, omdat de Here daarop neerdaalde in vuur" ..... Exodus 19:18

"En de berg Sinai was geheel in rook, omdat de Here daarop neerdaalde in vuur en de rook daarvan steeg op als de rook van een oven, en de gehele berg beefde zeer ...." ..... Exodus 19:18


"En al het volk zag de donderslagen, en bliksemen, en het geluid van de trompet, en de berg rokend: en toen het volk dat zag, trok het terug en stond van verre ." ..... Exodus 20:18

"De bergen smolten vóór de HEER, zelfs die Sinai vóór de HEER God van Israël." ..... Rechters 5:5

"De aarde schudde, ook de hemelen dropen bij de aanwezigheid van God: zelfs de Sinai zelf werd verplaatst bij de aanwezigheid van God, de God van Israël ." ..... Psalmen 68:8



### Het Gouden Kalf Altaar



Zoals gezegd, het bewijs dat de Saoedische archeoloog deed zeggen dat dit een belangrijke archeologische ontdekking was, waren de rotstekeningen op het altaar dat ten oosten van het heilige ingesloten terrein is gelegen - in feite vanaf de top van de berg, naar beneden kijkend naar het

heilige gebied, is dit altaar bijna meteen rechtdoor. Maar het is zowat 1,5 km of meer van de voet van de berg. Als we het Bijbelse verslag van het evenement lezen, kunnen we zien dat deze site perfect bij de gegeven omschrijving past:



### Rephidim - De Rots te Horeb

*Zie, Ik zal daar voor u op de rots in Horeb staan, en gij zult de rots slaan, en er zal daar water uitkomen, opdat het volk kan drinken. En Mozes deed zo voor de ogen van de oudsten van Israël. .... Exodus 17:6*

Net over de westzijde van de bergketen, tegenover het Heilige Gebied, is een gebied dat over een ongelooflijke, vijf tot zes verdiepingen hoge rots beschikt hoog op een heuvel die ongeveer 60 meter hoog is. Deze rots is doormidden gesplitst en vertoont het patroon van water-erosie en het bewijs dat vele beken van daaruit vertrokken, in verschillende richtingen.



De Rots te Horeb



De splitsing in de rots waar water uitkwam

## Het Altaar

Ongeveer 180 meter vanaf deze rots, is een ander altaar van stenen gebouwd.

Altaar "Jehova Nissi" bij de Rock te Horeb



*"En Mozes bouwde een altaar ....." Exodus 17:15*

Dit gebied beschikt ook over een immense vlakte waarop het gevecht met de Amalekieten kon hebben plaatsgevonden.

## Elim

Twaalf waterbronnen, en zeventig palmbomen; en zij legerden daar.



Oase te Elim

## A groot aantal Putten

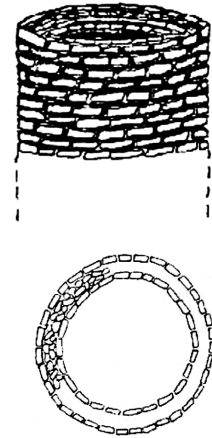


De bovenzijde van één van de "Putten"

Tijdens het verkennen van de site in 1985 met Samran en zijn werkvolk, vonden ze zeer grote putten, die maar een paar centimeter boven de grond

uitkwamen. Ze vormden een lijn die zich langs het meer uitstreckte, het "heilige gebied" begrenzend.

Constructie van de "Putten" bij de Sinai berg



Einde van de berg Sinai